

УТВЕРЖДАЮ
Директор МОУ Медягинская ОШ
Ярославского муниципального района
А.А. Травникова



СОГЛАСОВАНО
Начальник управления
образования Администрации
Ярославского муниципального
района
Л.Ю. Корсакова



СОГЛАСОВАНО
Начальник ОГИБДД ОМВД
России по Ярославскому району
М.Ю. Флюсман



ПАСПОРТ

дорожной безопасности

Муниципального общеобразовательного учреждения
«Медягинская основная школа»
Ярославского муниципального района
(МОУ Медягинская ОШ ЯМР)

2020 год

Общие сведения

Муниципальное общеобразовательное учреждение «Медягинская основная школа» Ярославского муниципального района

(наименование ОУ)

Тип ОУ образовательное учреждение

Юридический адрес ОУ: 150514, Ярославская обл., Ярославский р-н, с. Медягино д. 33а

Фактический адрес ОУ: 150514, Ярославская обл., Ярославский р-н, с. Медягино д. 33а

Руководители ОУ:

Директор (заведующий) Травникова Анжела Александровна 76-34-44
(фамилия, имя, отчество) (телефон)

Заместитель директора по УВР Тамарова Анна Игоревна 76-33-38
(фамилия, имя, отчество) (телефон)

Ответственные сотрудники
муниципального органа

управления образованием ведущий специалист,
(должность)

Кузьмук Екатерина Владимировна
(фамилия, имя, отчество) 32-03-05
(телефон)

Ответственные от

ГИБДД МР госинспектор дорожного надзора, В.Н Юрьев 21-77-33
(должность) (фамилия, имя, отчество)

Ответственные педагоги
за мероприятия по профилактике
детского травматизма

Классные руководители

Количество обучающихся (воспитанников) школа – 38 чел., дошкольная группа – 21 чел. Всего: 59 чел.

Наличие уголка по БДД имеется, классные уголки
(если имеется, указать место расположения)

Наличие класса по БДД нет

Наличие автогородка (площадки) по БДД нет

Наличие автобуса в ОУ (школьного) или любого другого, предназначенного для перевозки обучающихся (воспитанников)

нет
(при наличии автобуса)

Владелец автобуса

(ОУ, муниципальное образование и др.)

Время занятий в ОУ:

Начало 8:00 – 14.50

внеклассные занятия: 15.00 – 16:30

Телефоны оперативных служб:

Единая служба спасения / для операторов сотовой связи	01 / 112
Оперативный дежурный главного управления МЧС	72-64-38 30-57-95
Федеральная служба безопасности	74-53-00 20-00-30
Дежурная часть ОБ ДПС ГИБДД УМВД России по Ярославской области	30-10-10, 32-88-13
ОГИБДД ОМВД России по Ярославскому району	21-42-33, 21-77-33
Дежурная часть ОМВД России по Ярославскому району	21-54-02
Скорая помощь / ЯЦРБ	03 / 43-42-62
ЕДДС Ярославского района	25-06-06

Содержание

I. План - схемы образовательного учреждения:

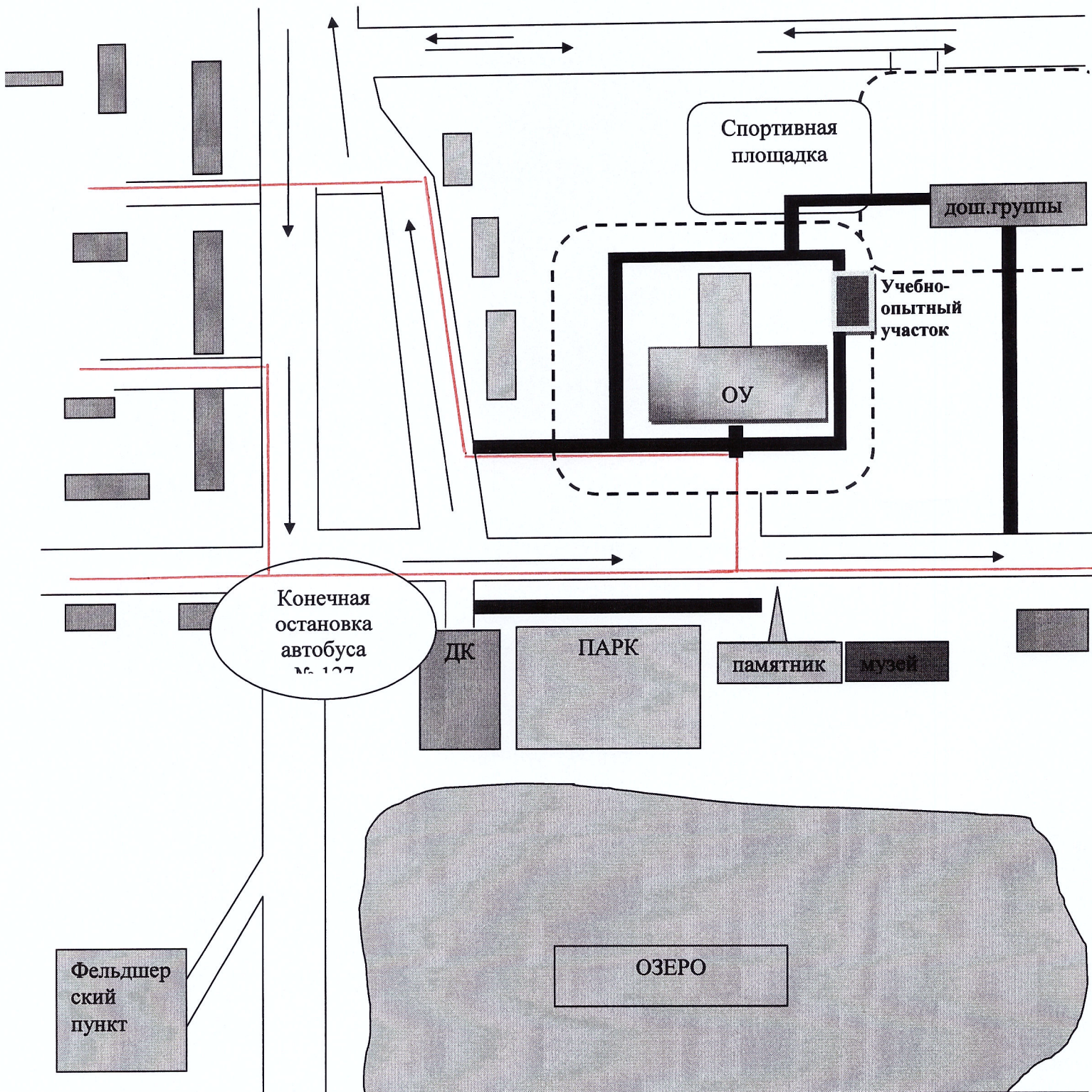
- 1) район расположения ОУ, пути движения транспортных средств и обучающихся (воспитанников);
- 2) организация дорожного движения в непосредственной близости от ОУ с размещением соответствующих технических средств, маршруты движения обучающихся (воспитанников) и расположение парковочных мест;
- 3) маршруты движения организованных групп обучающихся (воспитанников) от ОУ к музею, учебно-опытному участку или к спортивной площадке;
- 4) пути движения транспортных средств к местам разгрузки/погрузки и рекомендуемых безопасных путей передвижения обучающихся (воспитанников) по территории образовательного учреждения.

Введение

МОУ Медягинская ОШ ЯМР находится в 45 метрах от дороги, проходящей по селу Медягино ЯМР, по которой движется автомобильный транспорт и передвигаются пешеходы. Данная дорога не имеет пешеходного тротуара. Остановки общественного транспорта вблизи школы нет. Она находится на расстоянии 70 метров от школьной территории, вблизи Дома культуры (за пределами ограждения школы). Территория школы обнесена из сетки – рабицы. В 60 метрах от здания школы расположено здание школьного краеведческого музея, в 70 метрах - частный жилой дом №1. В 85 метрах располагается спортивная площадка, вход на которую обеспечивается через калитку школьного ограждения. По 35 метрам данной территории движение транспортных средств (марка Газель) осуществляется с 09.00 часов – 09.20 мин. для подвоза питания в школьный буфет – раздаток (в указанное время у обучающихся проходят учебные занятия в здании школы).

1. План -схемы ОУ.

1. План-схема района расположения ОУ, пути движения транспортных средств и обучающихся (воспитанников)



Условные обозначения:

■ - жилые дома

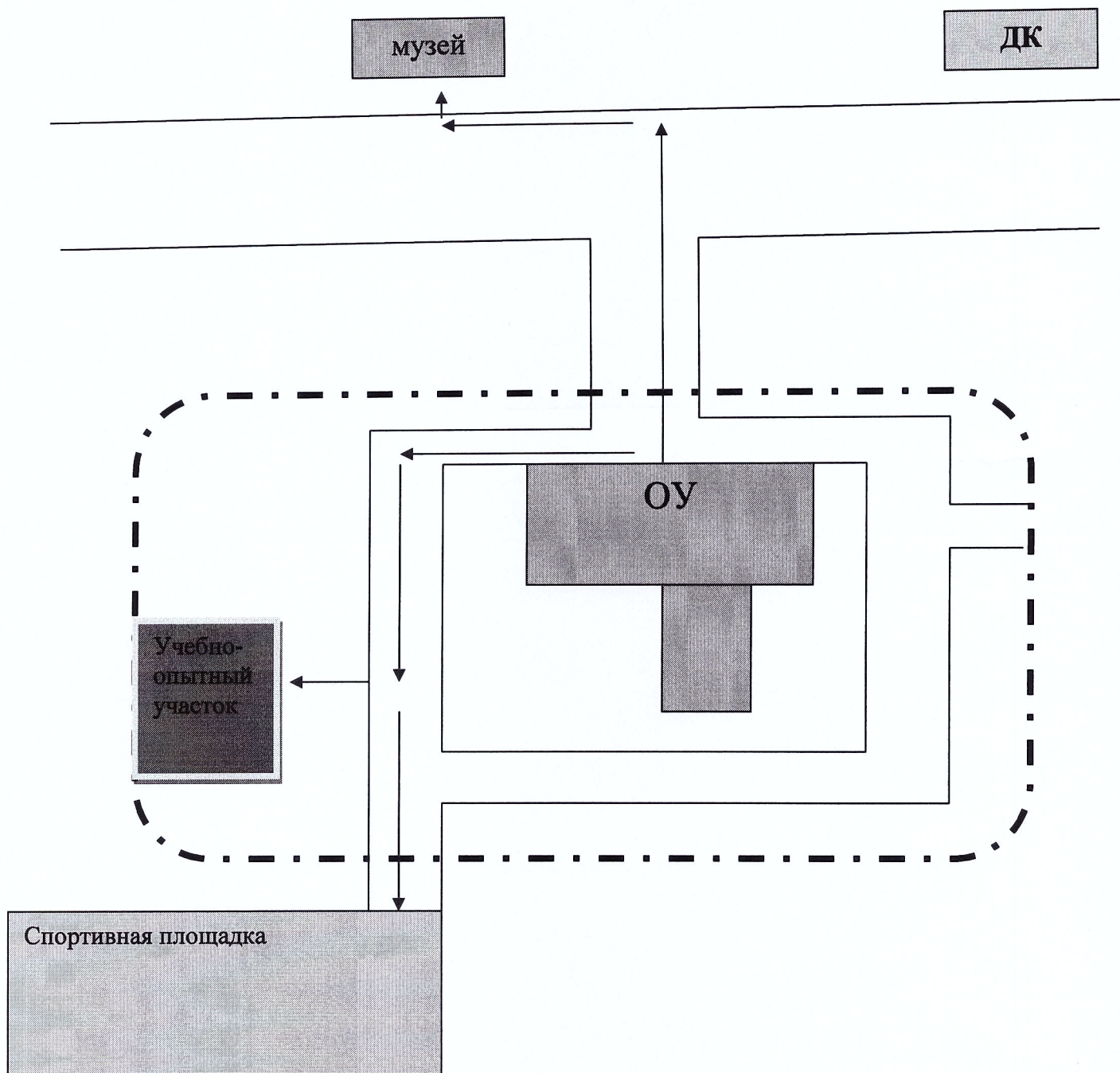
--- школьный забор

— - движение детей в и (из) ОУ


← - движение транспортных средств

■ - асфальтированная дорожка


2. Маршруты движения организованных групп детей от образовательной организации к спортивной площадке, краеведческому музею, учебно-опытному участку.



Условные обозначения:

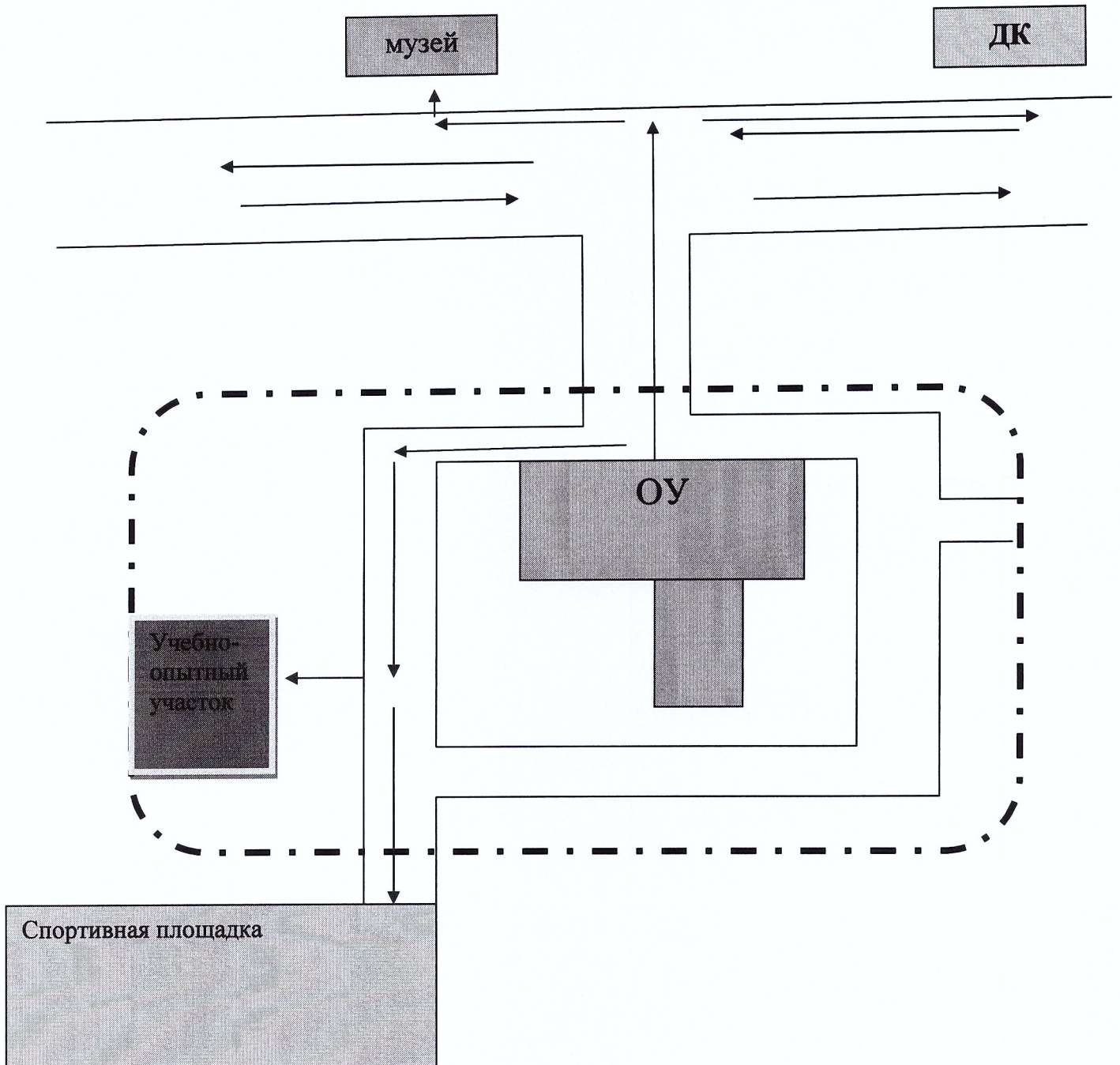


проезжая часть




направление безопасного движения обучающихся к учебно-опытному участку, музею, спортивной площадке

3.Схема организации дорожного движения в непосредственной близости от образовательного учреждения с размещением соответствующих технических средств, маршруты движения обучающихся (воспитанников) и расположение парковочных мест



Условные обозначения:

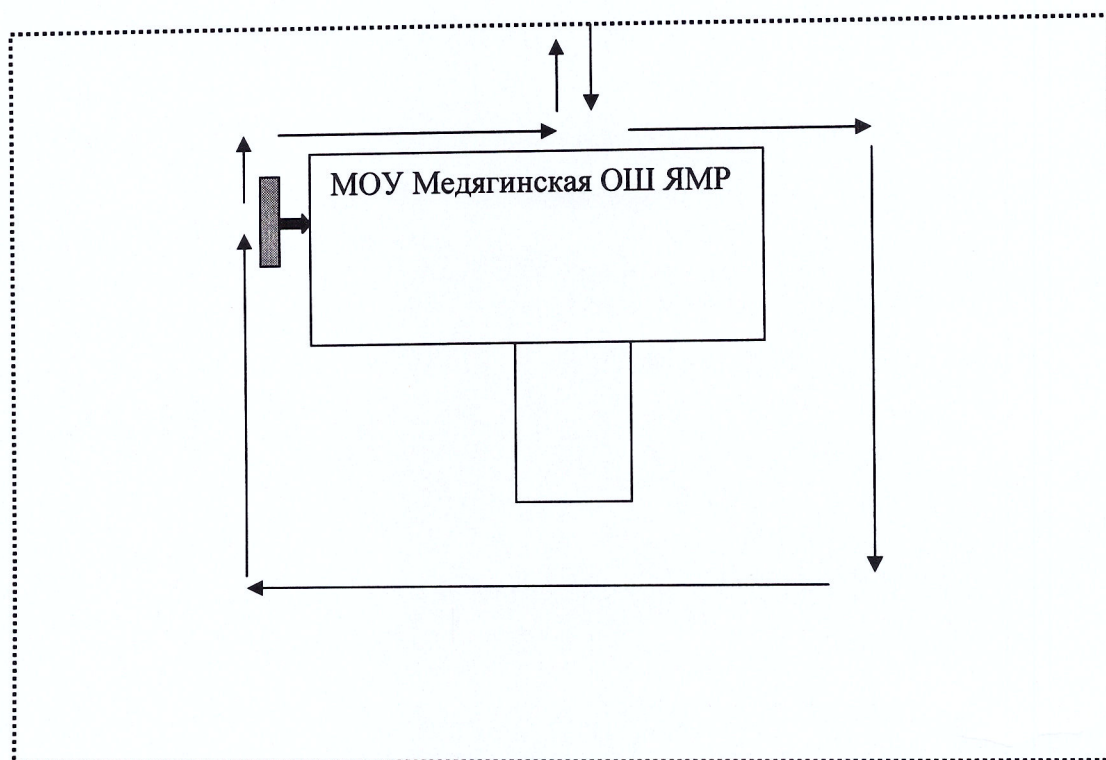


проезжая часть



направление безопасного движения обучающихся к учебно-опытному участку, музею, спортивной площадке

Пути движения транспортных средств к местам разгрузки/погрузки и рекомендуемые пути передвижения обучающихся по территории образовательного учреждения.



Условные обозначения:

→ движение грузовых транспортных средств по территории ОУ

▬ место разгрузки